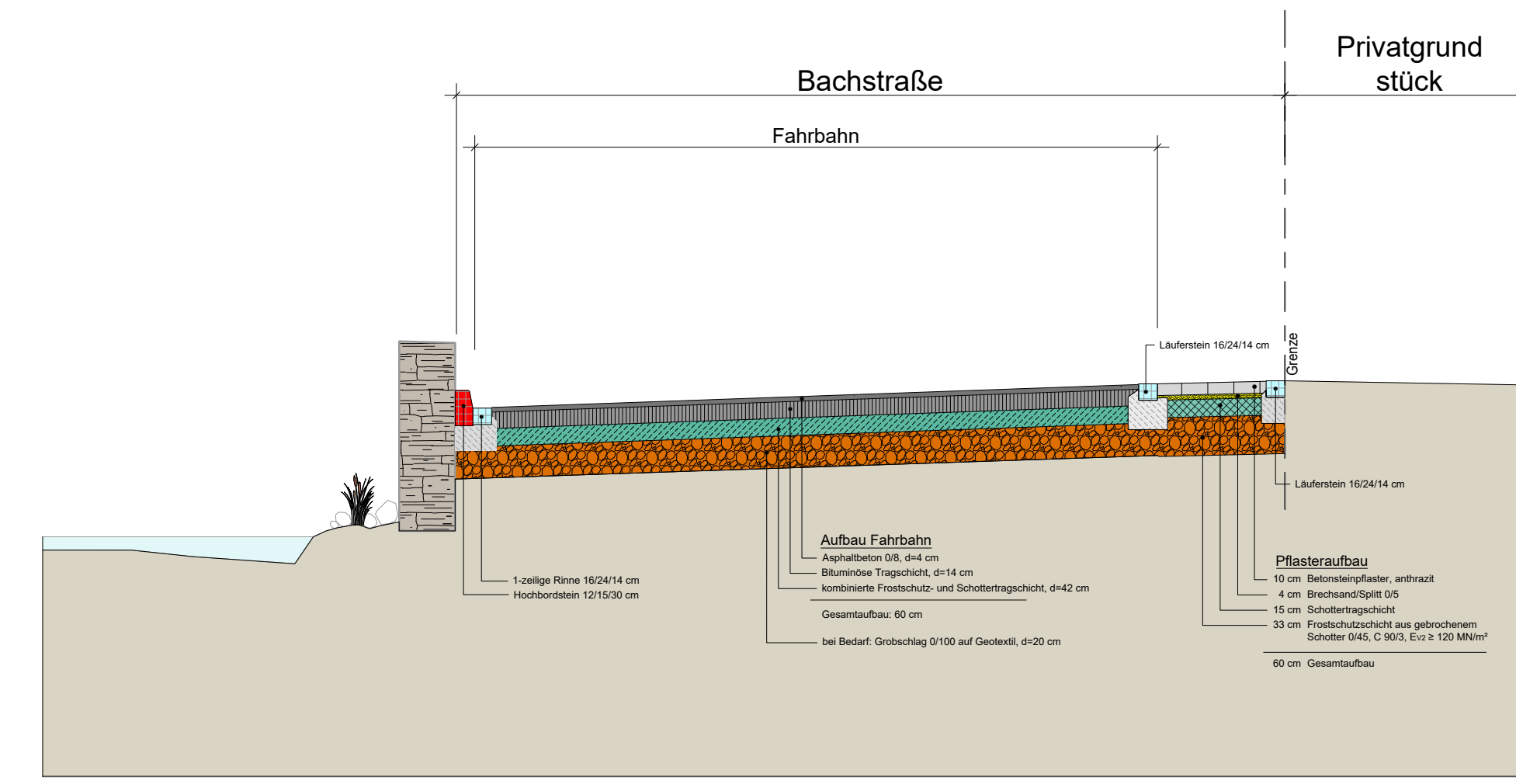
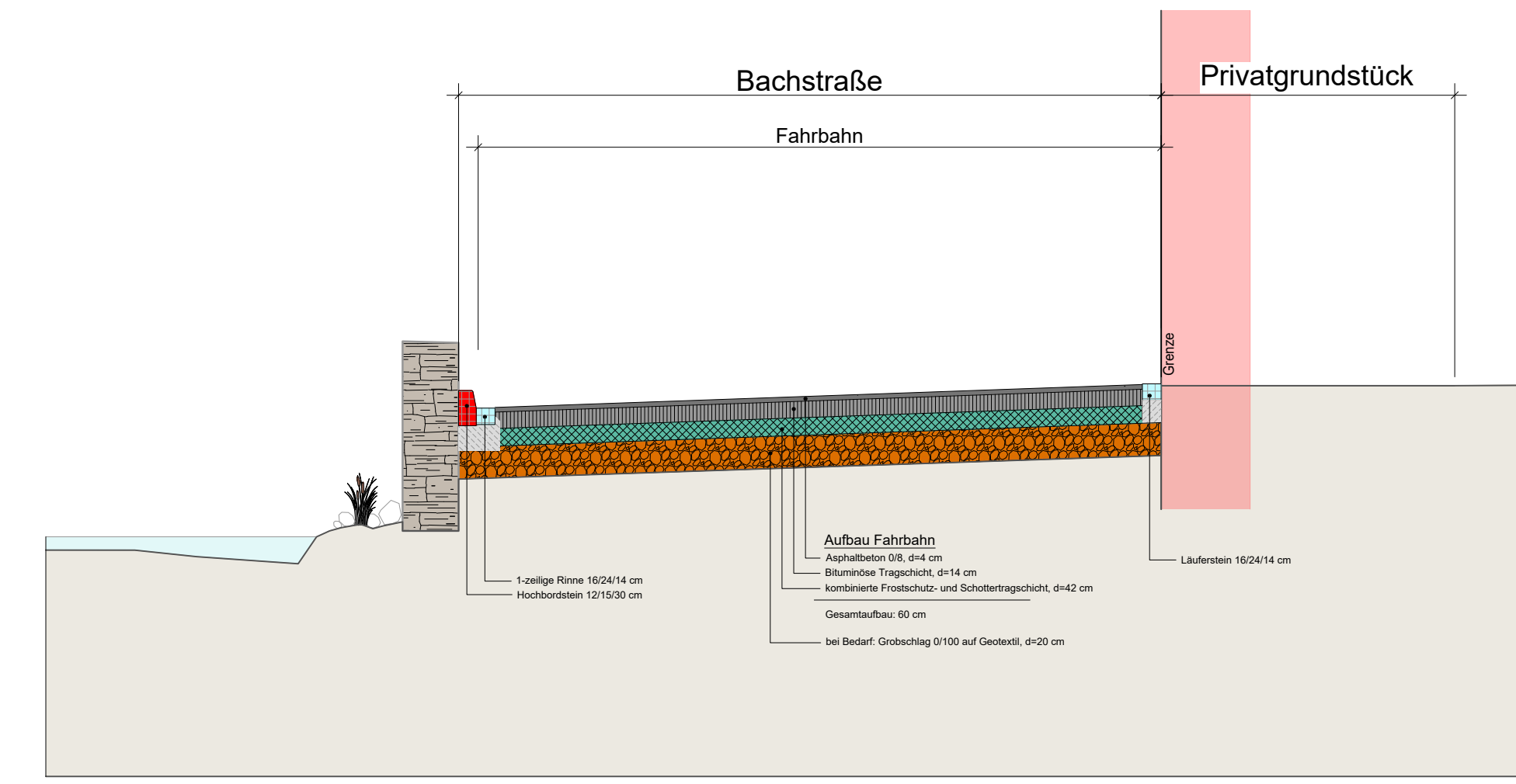


## Regelquerschnitt

M. 1 : 50




### Zeichenerklärung

|    |                |            |  |
|----|----------------|------------|--|
| Mu | Mutterboden    | WSP        | Ruhewasserstand muGOK                    |
| A  | Anschüttung    | WSP        | Grundwasser nach Ende Bohrung muGOK      |
| A? | Anschüttung?   | bn         | braun                                    |
| U  | Schluff        | dbn        | dunkelbraun                              |
| S  | Sand           | gebn, bn   | gelbbraun, braun                         |
| G  | Kies           | swbn, gebn | schwarzbraun, gelbbraun                  |
| X  | Steine         | bn, robn   | braun, rotbraun                          |
| T  | Ton            | rogrbn     | rotgraubraun                             |
| SD | Schwarzdecke   |            |  |
| u  | schluffig      |            | Kies-Schluff-Gemische (<0,063 mm: 5-15%) |
| fs | feinsandig     |            | Kies-Schluff-Gemische (<0,063 mm: 15-40) |
| s  | sandig         |            | leicht plastische Tone                   |
| g  | kiesig         |            | Schluffe mit org. Beimengungen           |
| x  | steinig        |            | Sand-Schluff- bzw. Kies-Schluff-Gemische |
| t  | tonig          |            | leicht plastische Schluffe bzw. Tone     |
| b  | Bauschuttreste |            | stark, schwach, sehr schwach (sandig)    |

### Legende:

|                                    |          |
|------------------------------------|----------|
| Asphaltfläche                      |          |
| Kalksplittfläche                   |          |
| Grünfläche                         |          |
| Randbegrenzung                     |          |
| gepl. Hochbord 15/18               | HB 15/18 |
| gepl. Rundbord 15/22               | RB 15/22 |
| gepl. Tiefbord 8/25                | TB 8/25  |
| gepl. Rinne bzw. Läufer 16/24      | RI 16/24 |
| vorhandene Hof-/ Garageneinfahrten |          |
| zusätzliche Entwässerungsrinne     | Rinne    |



INGENIEURBERATUNG  
**LORENZ**  
G M B H  
BERATUNGS-INGENIEURE - INGENIEURKAMMER BAU NW

INGENIEURBÜRO FÜR  
BAUWERKSERHALTUNG  
INFRASTRUKTUR  
TIEF- UND INGENIEURBAU  
TRAGWERKSPLANUNG

Stadt Bad Münstereifel

Ort: Aroff  
Projektbeschreibung: Straßeninstandsetzung  
Bachstraße

Planungsphase: Ausführung  
Zeichnungsnummer: A-00  
Projektstart: 11-22-08

Maßstab: 1:500  
Datum: 12.5.2026

Plan: Lageplan  
Bearbeitet: CL - 02/2026  
Gezeichnet: MB - 11.02.2026

Gepruft: A-00\_LP\_Straßenbauplan.dwg

Strassenbau  
mit Querschnitten

INGENIEURBERATUNG Lorenz GmbH  
Schönfelder Weg 40 - 42  
53502 Bad Münstereifel - Hierscheid  
E-Mail: Ing-Beratung-Lorenz@t-online.de

Telefon: +49 22 57 - 94 10 0  
Fax: +49 22 57 - 94 10 33  
E-Mail: Ing-Beratung-Lorenz@t-online.de

Zeichner: P3/11-22-08/Lor. S. Auftragszeichnung (Bachbau)